

Fig. 1: Tum. 56. Măntuia de bolovani se observă în marginea drumului, sub gard; 2: Tum. 141.




Fig. 5: 1: tum. 38; 2: tum. 105.

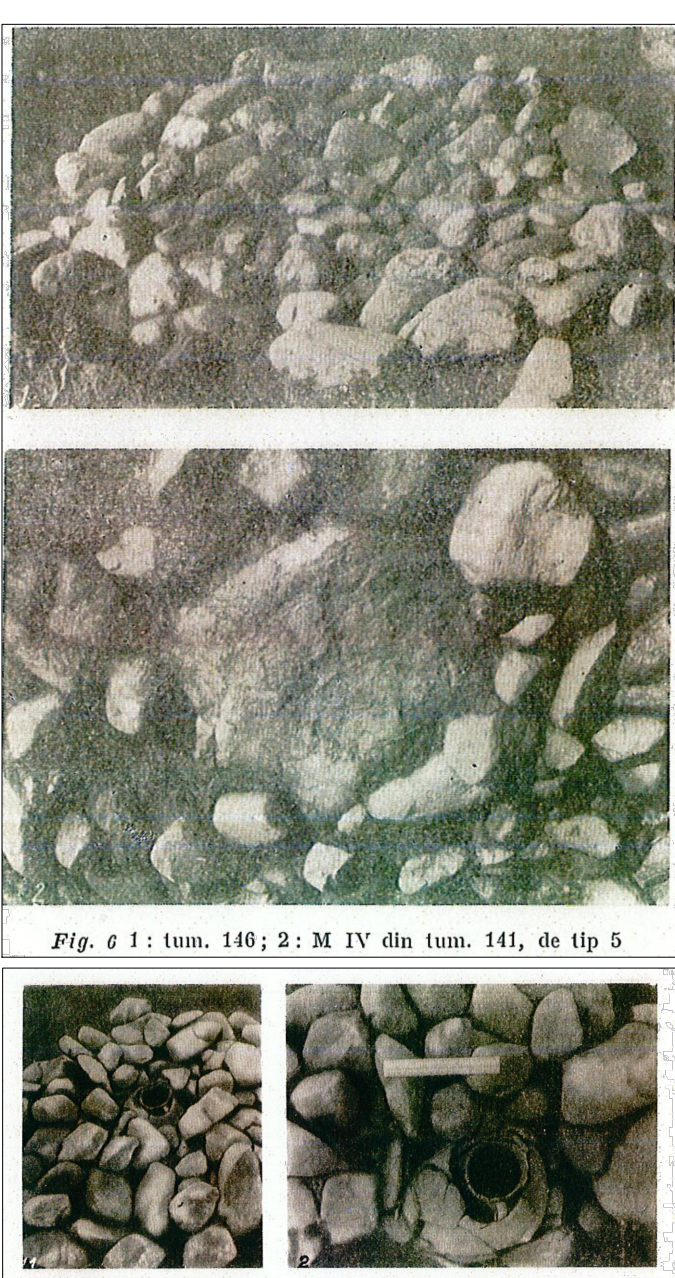


Fig. 6: 1: tum. 140; 2: M IV din tum. 141, de tip 5

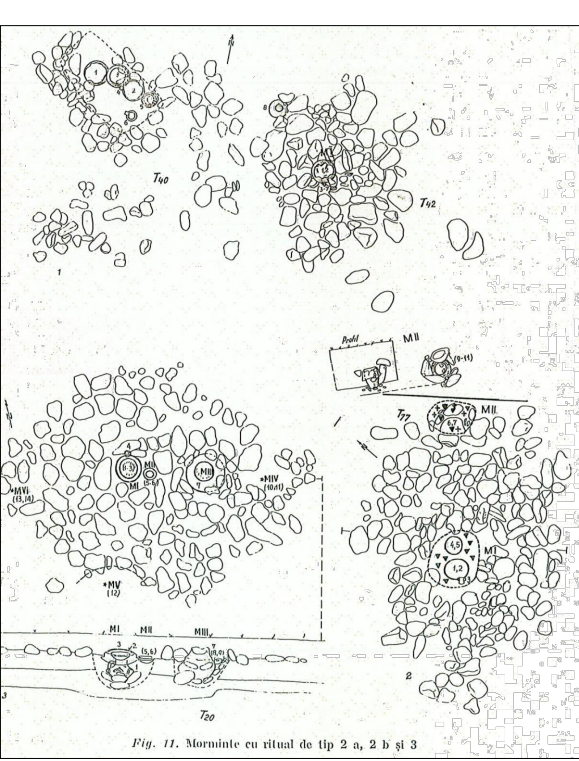


Fig. 11: Necropolis cu ritual de tip 2 a, 2 b, 2 c

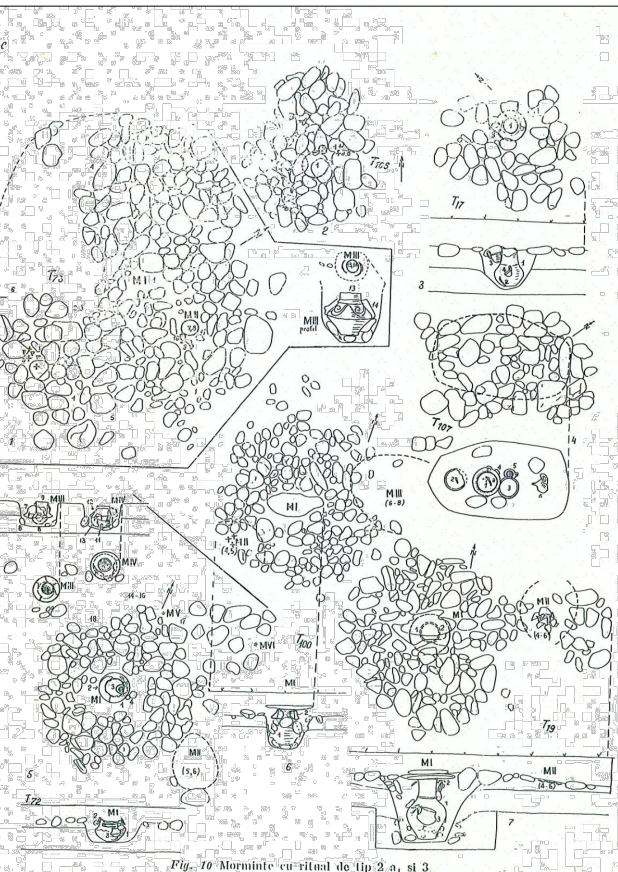
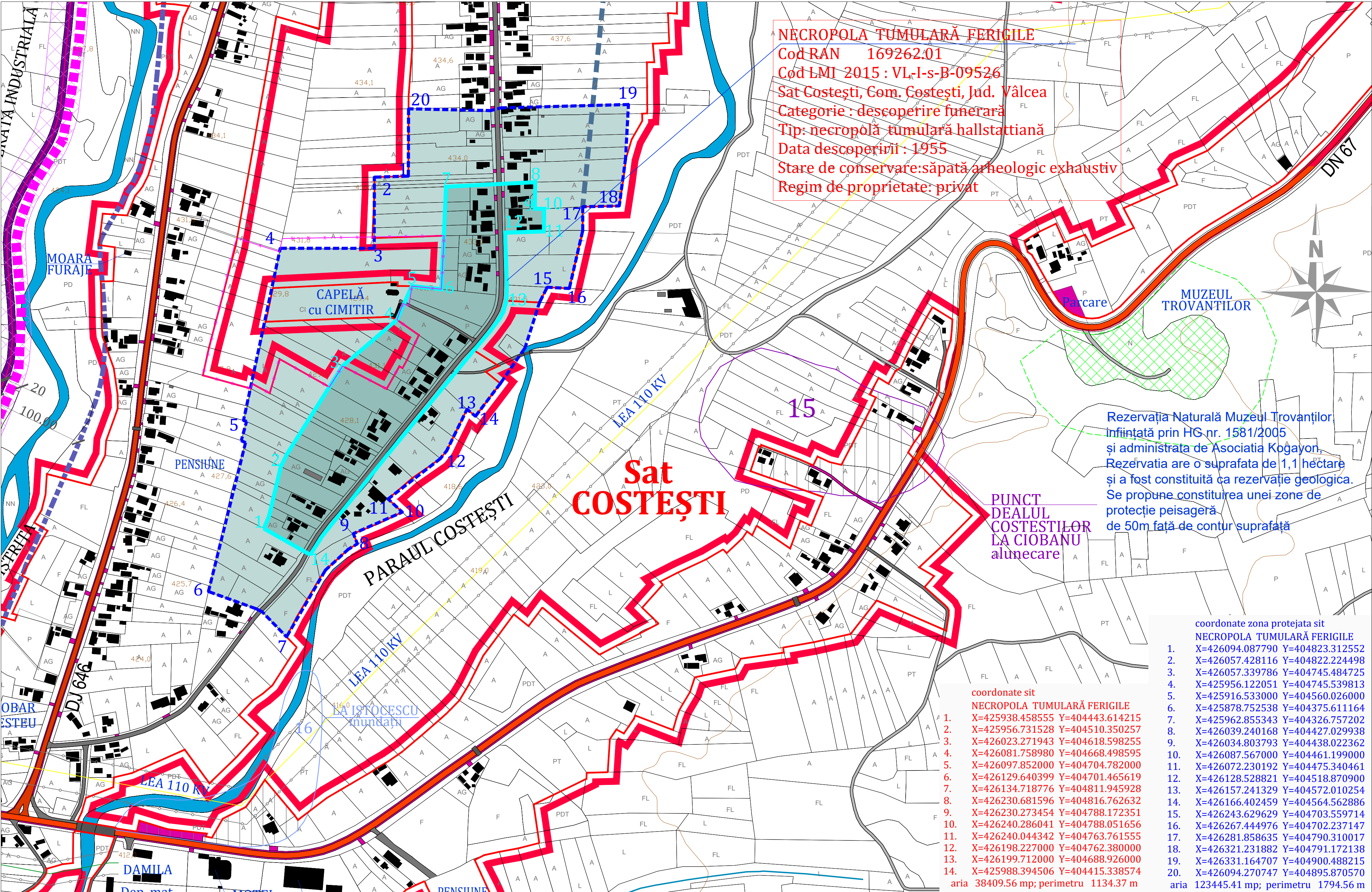


Fig. 12: Necropolis cu ritual de tip 2 a, 2 b, 2 c



NECROPOLA TUMULARĂ FERIGILE
Cod RAN 169262.01
Cod LMI 2015 : VL-I-s-B-09526
Sat Costești, Com. Costești, Jud. Vâlcea
Categorie : descoperire funerară
Tip: necropolă tumulară hallstattiiană
Data descoperirii : 1955
Stare de conservare:săpată arheologic exhaustiv
Regim de proprietate: privat

Rezervația Naturală Muzeul Trovanților
înființată prin HG nr. 1581/2005
și administrată de Asociația Kogayon.
Rezervația are o suprafață de 1,1 hectare
și a fost constituită ca rezervație geologică.
Se propune constituirea unei zone de
protecție peisajeră
de 50m față de contur suprafață

coordonate sit
NECROPOLA TUMULARĂ FERIGILE
1. X=425938.458555 Y=404443.614215
2. X=425956.731528 Y=404510.350257
3. X=426023.271943 Y=404618.598255
4. X=426081.758980 Y=404668.498595
5. X=426097.852000 Y=404704.782000
6. X=426129.640399 Y=404701.465619
7. X=426134.718776 Y=404811.945928
8. X=426230.681596 Y=404816.762632
9. X=426230.273454 Y=404788.172351
10. X=426240.286041 Y=404788.051656
11. X=426240.044342 Y=404763.761555
12. X=426198.227000 Y=404762.380000
13. X=426199.712000 Y=404688.926000
14. X=425988.394506 Y=404415.338574
aria 38409.56 mp; perimetru 1134.37 m

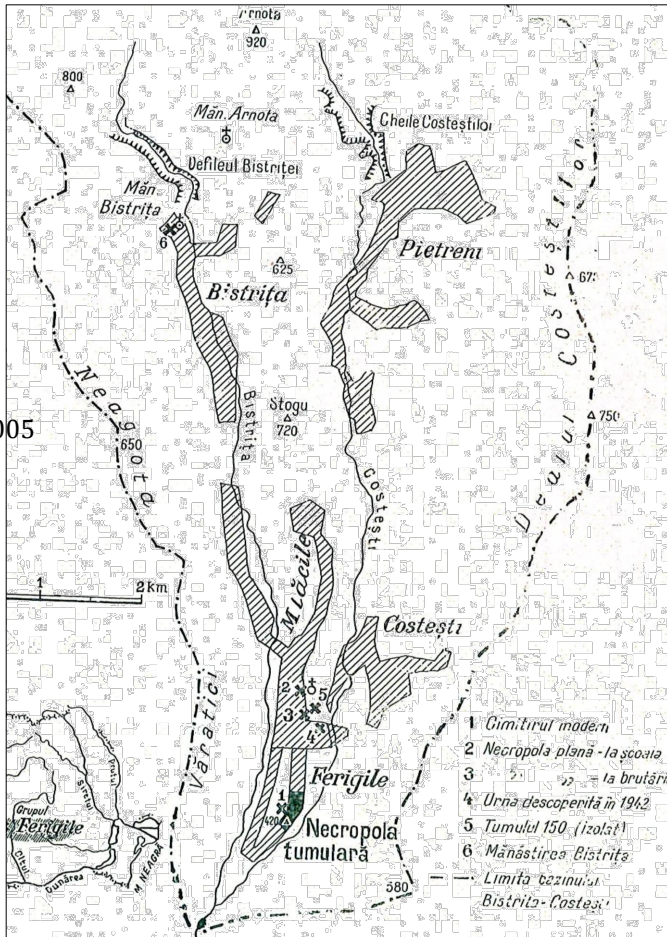
coordonate zona protejată sit
NECROPOLA TUMULARĂ FERIGILE
1. X=426094.087790 Y=404823.312552
2. X=426057.428116 Y=404822.224498
3. X=426057.339786 Y=404745.484725
4. X=425956.122051 Y=404745.539813
5. X=425916.533000 Y=404560.026000
6. X=425878.752538 Y=404375.611164
7. X=425962.855343 Y=404326.757202
8. X=426039.240168 Y=404427.029938
9. X=426034.803793 Y=404438.022362
10. X=426087.567000 Y=404461.199000
11. X=426072.230192 Y=404475.340461
12. X=426128.528821 Y=404518.870900
13. X=426157.241329 Y=404572.010254
14. X=426166.402459 Y=404564.562886
15. X=426243.629629 Y=404703.559714
16. X=426267.444976 Y=404702.237147
17. X=426281.858635 Y=404790.310017
18. X=426321.231882 Y=404791.172138
19. X=426331.164707 Y=404900.488215
20. X=426094.270747 Y=404895.870570
aria 123445.41 mp; perimetru 1794.56 m

Necropola Ferigile de la Costești
1) Necropola tumulară
Necropola tumulară ocupa o suprafață lungă de cca.700m și lată de cca. 100m, fiind situată pe partea dreaptă a pârâului Costești, în apropierea drumului comunal, (cu excepția grupului de tumuli 50-59, situați de o parte și de alta a drumului), la marginea cimitirului actual al satului, fără ca cele două zone funerare să se suprapună.
Între anii 1956-1958 și 1960-1962, Al.Vulpe a săpat aici 149 de tumuli,epuizând întreaga necropolă tumulară (650-450 î.Hr.) și doi tumuli din epoca bronzului timpuriu (2600-2.500î.Hr.).
Necropola tumulară conține 197 morminte :103cu oase incinerate, 94 fiind lipsite de oase cremate.Inventarul necropolei este bogat și constă din ceramică(străchini,cești,câni,vase păntecoase, vase borcan, pahare),arme și piese de harnașament(akinakai,cuțite de luptă, cuțitașe,topoare de luptă, vârfuri de lance, vârfuri de săgeți, zăbale,butoni), podoabe(fibule,mărgele, brățări,verigi, cercei). Decorul este variat: caneluri(verticale, oblice,orizontale), butoni, brăuri, incizii etc.

P.U.G. PLAN URBANISTIC GENERAL

COMUNA COSTEȘTI, JUDEȚ VÂLCEA

- LEGENDĂ:**
LIMITE:
- LIMITA INTRAVILANULUI PROPUȘ
 - LIMITA TERITORIULUI ADMINISTRATIV AL UNITĂȚII TERRITORIALE DE BAZĂ
 - LIMITA ZONEI CENTRALE
 - LIMITA ÎNTRE SATE
 - CONTUR SIT ARHEOLOGIC
 - ZONĂ DE PROTECȚIE SIT ARHEOLOGIC
 - REZERVAȚIA NATURALĂ MUZEUL TROVANȚILOR, ÎNFIINȚATĂ PRIN HG NR. 1581/2005 ȘI ADMINISTRATĂ DE ASOCIAȚIA KOGAYON. REZERVAȚIA ARE O SUPRAFAȚĂ DE 1,1 HA ȘI A FOST CONSTITUITĂ CA REZERVAȚIE GEOLOGICĂ.
 - ZONE DE PROTECȚIE PEISAJERĂ DE 50M FAȚĂ DE CONTUR SUPRAFAȚĂ



PLANȘA - DETALIERE SIT ARHEOLOGIC FERIGILE - NECROPOLA TUMULARĂ

Arheolog Expert - Mariana Iosifaru				
VERIFICATOR / EXPERT	NUME	SEMNTATURA	CERINTA	REFERAT / EXPERTIZA NR. / DATA
PROIECTANT GENERAL S.C. JOC ART S.R.L. RM. VÂLCEA cod fiscal RO 1470701		Beneficiar: COMUNA COSTEȘTI - JUDEȚUL VÂLCEA		Nr.proiect: 619 08.02.2016
Șef proiect: arh. DOINA NEGOIȚĂ	Urbanism: arh. DOINA NEGOIȚĂ	Denumirea proiectului: PLAN URBANISTIC GENERAL ȘI REGULAMENT LOCAL DE URBANISM al Comunei Costești, Județ Vâlcea		Faza: P.U.G. 2017
Desenat: Pr. Maria Dogarolu	Denumirea planșei: DETALIERE SIT ARHEOLOGIC		Scara: 1: 2 500	Nr.planșă: S1